



**КОМИТЕТ ИМУЩЕСТВЕННЫХ ОТНОШЕНИЙ
АДМИНИСТРАЦИИ ПЕРМСКОГО МУНИЦИПАЛЬНОГО ОКРУГА**

РЕШЕНИЕ
о размещении объектов № 2637

Пермский край
Пермский округ

05.09.2024

Комитет имущественных отношений администрации Пермского муниципального округа разрешает Акционерному обществу «Газпром газораспределение Пермь» (ИНН 5902183841, ОГРН 2125902017723, почтовый адрес: 614000, г. Пермь, ул. Петропавловская, 43)

размещение объекта «газопровод давлением до 1,2 Мпа, для размещения которого не требуется разрешения на строительство»

на землях муниципальная собственность

на срок 1 год.

Местоположение: Пермский край, Пермский муниципальный округ, п. Кукуштан, ул. В. Высоцкого, к дому 4

Приложение: схема предполагаемых к использованию земель или части земельного участка.

Особые условия использования:

1. При размещении объекта учесть параметры ширины проезда улично-дорожной сети, во избежание сужения полосы отвода дороги.
2. Получение разрешения на производство земляных работ.

Председатель комитета



Е. А. Демидова

Схема предполагаемых к использованию земель или части земельного участка

Объект: Газопровод давлением до 1,2 Мпа, для размещения которого не требуется разрешения на строительство

Местоположение: расположенных по адресу: Пермский край, м.о. Пермский, п. Кукуштан, ул. В. Высоцкого, к дому 4

Площадь земель или части земельного участка, кв.м.: 795

Категория земель: земли населенных пунктов

Вид разрешенного использования: -

Описание границ смежных землепользователей:

От точки н1 до точки н2 - земельный участок с кадастровым номером 59:32:4620002:5650

От точки н2 до точки н5 - земельный участок с кадастровым номером 59:32:4620002:5690

От точки н5 до точки н6 - земельный участок с кадастровым номером 59:32:4620002:5624

От точки н6 до точки н7 - земельный участок с кадастровым номером 59:32:4620002:5625

От точки н7 до точки н8 - земельный участок с кадастровым номером 59:32:4620002:5626

От точки н8 до точки н1 - земельный участок с кадастровым номером 59:32:4620002:5690

Каталог координат, м

№ точки границы	X	Y
н1	476000.89	2245918.63
н2	476014.31	2245931.52
н3	476011.45	2245934.38
н4	476043.85	2245965.75
н5	476036.20	2245973.65
н6	476022.18	2245960.08
н7	476004.22	2245942.69
н8	475989.12	2245928.07
н9	475996.78	2245920.17
н10	475998.26	2245921.61
н1	476000.89	2245918.63


Условные обозначения:



- предполагаемый участок земель, на которых планируется размещение объекта

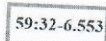


- границы и номер земельного участка, сведения о которых внесены в ЕГРН



- границы и номер объекта капитального строительства, сведения о которых внесены в ЕГРН

- граница кадастрового квартала



- зоны с особыми условиями использования территории, сведения о которых внесены в ЕГРН

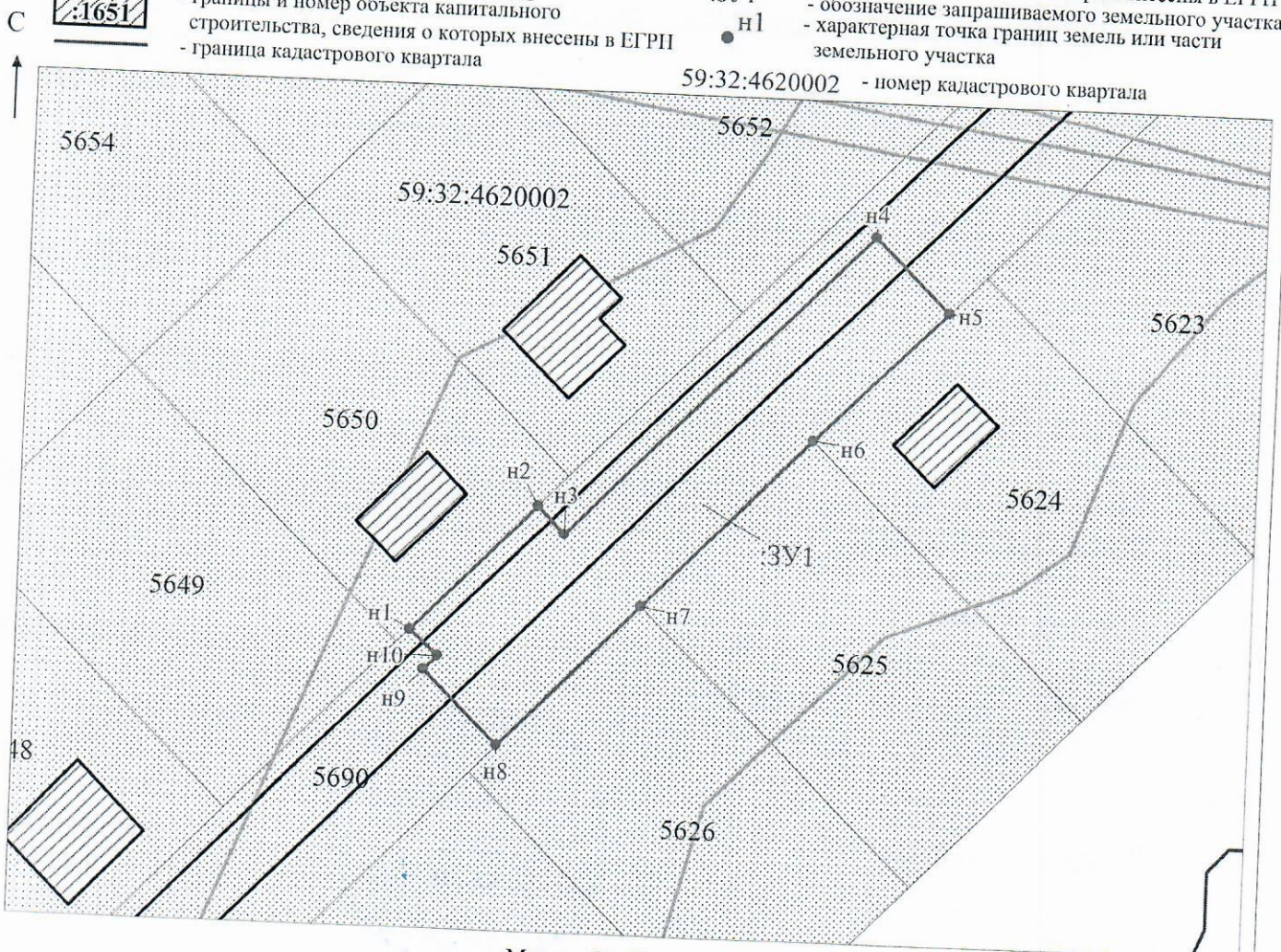


- обозначение запрашиваемого земельного участка



- характеристическая точка границ земель или части земельного участка

59:32:4620002 - номер кадастрового квартала



Масштаб 1:700

МСК-59

Заявитель: Ивану

/ Захарова Е. Л.

МП

(подпись, расшифровка подписи)

(для юридических лиц и индивидуальных предпринимателей)